





















Tilrettelagte turstier på Vannøya

- 1  Indianeran (185 moh): 1 km fra Klemetsvik
- 2  Torstinden (559 moh): 2,5 km fra Klemetsvik, 2,96 km fra Dalan
- 3  Algåstinden (689 moh): 3,8 km fra Dalan
- 4  Tvinnaren (757 moh): 4 km fra Burøysundaksla
- 5  Gamhaugen (216 moh): 1 km fra Burøysundeidet
- 6  Durmålshaugen (230 moh): 2 km fra Burøysundeidet v/steinbruddet
- 7  Kvalkjeften (609 moh): 4,2 km fra Kockvoll, 4,5 km fra Burøysundeidet
- 8  Skipsfjorden (Gammelhuset, 5 moh): 7 km fra Hamre, 18 km fra Skåningsbukta
- 9  Skredstua (v/Slettnes, 19 moh): 6,5 km fra Vannavalen, 11,5 km fra Skipsfjorden
- 10  Vanntinden (1031 moh): 4,2 km fra Kvalvåg
- 11  Laneskollen (301 moh): 1 km fra Lanesøyra (ungdomshuset)
- 12  Susannabakkollen (423 moh): 2 km fra Lanesøyra, 2,7 km fra Vannvåg
- 13  Hulderbutaket (274 moh): 1,7 km fra Vannvåg
- 14  Skarbruna (360 moh): 4 km fra Skåningsbukta, 6,7 km fra Vannvåg
- 15  Stortinden (Vannhaugen, 360 moh): 2 km fra Vannvåg
- 16  Kvitheia (210 moh): 3 km fra Jøvika/Vikan
- 17  Svartvatnet (278 moh): 2 km fra Valabotn
- 18  Flyvatnet (570 moh): 3,3 km fra Valabotn

-  Merket tursti
-  Umerket tursti
-  Landskapsvernområde
-  Parkering
-  Attraksjon
-  Bilferge
-  Dagligvarehandel
-  Friluftstolett
-  Gapahuk
-  Hurtigbåt
-  Kulturminne
-  Nødbu
-  Overnatting
-  Rasteplass
-  Utleiehytte
-  Vindmølle
-  Enkel
-  Middels
-  Krevende
-  Svært krevende

1 2 4 km

Feil på kartet? Meld inn til post@ishavskysten.no

