

HANDLINGSPLAN 2021





Friluftsåret 2021

Enda et friluftsår står for tur og vi gleder oss til å gå i gang med alle de spennende prosjektene som fyller handlingsplanen du holder i hånda. For andre år på rad skal vi jobbe med friluftsliv under en pandemi, så vi må ta høyde for at det vil kunne skje endringer på kort varsel. Vi tar høyde for enhver tid gjeldende smittevernbestemmelser, og det kan føre til endringer i gjennomføring av prosjekter hvor vi samler folk. Samtidig er vi kjempemotivert for å jobbe med friluftsliv under pandemien, da vi ser at friluftsliv er viktigere enn noen gang for innbyggerne våre.

Vi gleder oss til å fortsette med skoleprosjektet **Læring i friluft** sammen med de 24 skolene som er med i nettverket. Målet med Læring i friluft er å skape mere og bedre uteundervisning som en naturlig del av skolehverdagen. I tillegg er vi i gang med å **kartlegge skolenes uteområder** slik at skolene vet hva slags elementer de har rundt seg som de kan bruke i undervisningen og til aktiviteter.

I år satser vi også tungt på det nasjonale prosjektet **Friluftslivets ferdselsårer**. I løpet av året får vi en prosjektleder i friluftsrådet som skal lede dette viktige prosjektet i alle 5 medlemskommunene. Målsettingen med prosjektet er å få en oversikt over kommunenes ferdselsårer og lage egne kommunale temaplaner for dem. Dette er et flerårig prosjekt.

Turkartet for Tromsø er vi godt i gang med og vi skal bruke året på å ferdigstille kartet som mange venter på. Barmarksesongen skal brukes til å sporlogge turstier så kartgrunnet blir rett. Samtidig fortsetter vi med turkartet for Lyngen som også skal gjøres i form av kvalitetssikring av stier og løyper ute i den vakre Lyngennaturen.

Vi skal også **tilrettelegge i våre statlig sikra friluftslivsområder** i år. Kartleggingen og verdsettingen av friluftslivsområdene som vi ferdigstilte i 2016 skal nå revideres, slik at vi og kommunene får et oppdatert kunnskapsgrunnlag om friluftslivsområdene våre.

Vi skal selvsagt arrangere **friluftsskoler** i år også og nytt for året er at det blir hele **10 friluftsskoler** i fellesferien! Friluftsskolene har blitt en fast årlig tradisjon som skaper mye uteglade, og det er inspirerende å se at mange av de samme elevene melder seg på år etter år.

Husk at handlingsplanen ikke er et endelig dokument! Har du gode friluftsideer i ditt nærområde vil vi selvsagt høre fra deg.

Vi gleder oss til enda et friluftsår i samarbeid med medlemskommunene og frivillige lag og foreninger.

Vi sees ute i det fri!

Hilsen Tine Marie, Solveig og Toril

FORSIDEFOTO: Emma og Saga på Skorven, Skulsfjorden, Tromsø
Foto: Tine Marie Hagelin/Ishavskysten friluftsråd
REDAKTØR: Ishavskysten friluftsråd
LAYOUT: Maja S. Kvalvik/Solveig Enoksen/
Ishavskysten friluftsråd
TRYKK: Fagtrykk Idé AS
KONTAKT: post@ishavskysten.no



Innhold

Ishavskysten friluftsråd - ditt friluftsråd	4
Læring i friluft	6
Friluftsskoler	8
Småfotan	10
Ti på hjul	11
Friluftslivets ferdselsårer	12
Turkart	12
Vi selger turkart	14
TellTur	15
Statlig sikra friluftslivsområder	16
Tilrettelegging for friluftslivet i Lakselvbukt	18
Revisjon av friluftskartleggingen	19
Ren kyst	20
Utstyrbaser	21
Kaldslettstien	22
Tilgjengelighet i friluftsområder	24
Ordførerturer	25
Budsjett 2021	26
Vi i Ishavskysten friluftsråd	27



Nytt prosjekt for barnehagene og småtrinnet

6



Revisjon av friluftskartleggingen

19



Fjørtofhytta restaureres

22



ISHAVSKYSTEN

friluftsråd

- DITT FRILUFTSRÅD

Ishavskysten friluftsråd jobber interkommunalt for å skape hverdagsfriluftsliv i våre medlemskommuner Balsfjord, Karlsøy, Lyngen, Storfjord og Tromsø. Vi er et kompetansesenter for friluftsliv i regionen og ivaretar friluftsoppgaver i kommunene. Vår målsetning er at friluftsliv skal være en naturlig del av hverdagen for alle innbyggerne - uavhengig av alder, kjønn, nasjonalitet eller funksjonsnivå.

Ishavskysten friluftsråd arbeider spesielt med:

- Læring i friluft
- Friluftsskoler
- Tilrettelegging i friluftslivsområder
- Turkart og turkort
- Tilgjengelighet for funksjonsvarierte i friluftsområder
- Friluftsliv i et folkehelseperspektiv
- Kartlegging og verdsetting av friluftsområder
- Lavterskel aktivitetstilbud til barn og unge, funksjonsvarierte, eldre og nye landsmenn
- Statlig sikring av friluftsområder
- Informasjonsarbeid om friluftsliv

Medlemskommunene betaler årlig medlemskontingent 15,-/innbygger + grunnsum 25 000,-. Vi får årlig administrasjonsstøtte fra Friluftsrådernes landsforbund og Troms og Finnmark fylkeskommune. Resterende er prosjektmidler (ca 65 %). Takk til alle som støtter vårt arbeid for mer og bedre hverdagsfriluftsliv!

Læring i friluft



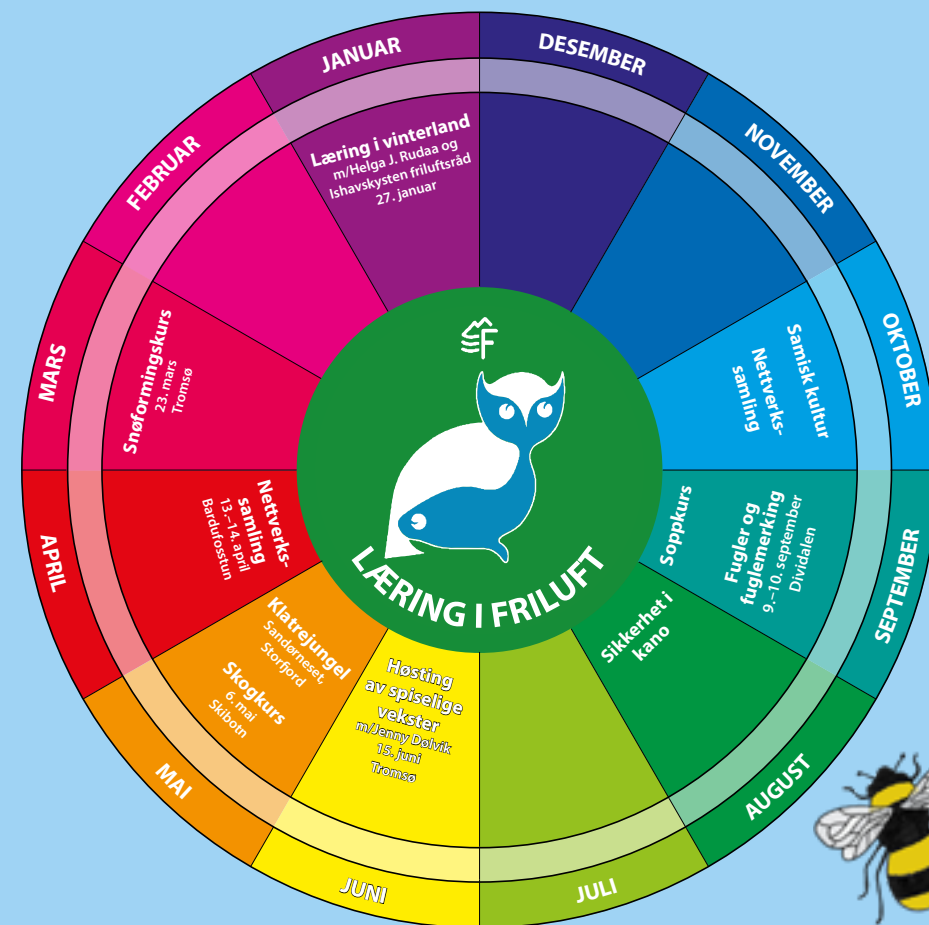
Læring i friluft er friluftrådernes og Friluftrådernes Landsforbunds felles tiltak for å bidra til mer og bedre uteaktivitet i barnehage, grunnskole og SFO med utgangspunkt i vår friluftskompetanse. Vi mener at Læring i friluft bidrar til en aktiv prosess der barn og unge lærer om virkeligheten i virkeligheten samtidig som de sosiale relasjonene mellom barn og mellom barn og voksne bedres. Barna blir mer fysisk aktive, de har større naturkontakt og får en større forståelse av samspillet mellom natur og menneske.

Ishavskysten friluftråd har siden 2018 drevet skolenettverket Læring i friluft. Responen fra de 24 skolene som er med er svært god, og vi vil fortsette prosjektet med høyt trykk også i 2021.

Det er et mål å få med flere av ungdomsskolene i Tromsø og de resterende fire skolene i kommunene Karlsøy, Lyngen, Storfjord og Balsfjord.

Friluftrådet skal i 2021:

- Lede skolenettverket Læring i friluft
- Tilby kurs- og kompetanseheving innen fysisk aktivitet og friluftsliv (se årshjulet for 2021)
- Øke antall skoler i skolenettverket, og følge skolene tettere
- Fortsette å kartlegge skolens uteområder, som presenteres på plakater
- Jobbe videre med undervisningsverktøyet Stedsbasert læring
- Fortsette jobben med å utarbeide handlingsplan for læring i friluft for hver skole
- Utvikle samarbeidet med lærerutdanningen ved UiT Norges arktiske universitet



Takk til

GjensidigeStiftelsen 

Sparebankstiftelsen

SpareBank 1
NORD-NORGE

Friluftsskoler

For 7. året på rad arrangerer vi friluftsskoler. Et ferietilbud for barn og unge på 5.-7. trinn, med hensikt å ha det gøy i naturen og lære om det enkle friluftslivet.

Friluftsskolen passer for alle, uansett om man er erfaren eller nybegynner.

På friluftsskolen lærer vi om ferdselskultur og allemannsretten. Alle lærer å sette opp telt eller lavvo, planlegge og gjennomføre en tur/ekspedisjon og å lese og bruke kart og kompass. I tillegg er det gøyale aktiviteter som humlevandring, kano/ kajakkpadling, bygge bregnehytte, matlaging på bål, fiske, fjæratur, bygge snøklokke, spikking, vedklyving og mange artige leker.

I år skal det arrangeres totalt 10 friluftsskoler:

5 i Tromsø, 2 i Lyngen og 1 hver i Storfjord, Balsfjord og Karlsøy.

Åtte av friluftsskolene arrangeres i sommerferien, to i høstferien og én i vinterferien.



Småfotan

- Nytt prosjekt for barnehagene og småtrinnet

I år starter vi opp et nytt prosjekt som heter Småfotan. Inspirert av Nord-Troms friluftsråd, tilbyr vi i år barnehagene og småtrinnet et artig, lavterskel turtilbud. Med et eget turkort til hvert barn, skal barnehagene og skolene arrangere «klippeturer» i nærområdet sitt. Målet er at hver barnehage/trinn/klasse skal gå et fastsatt antall turer i sitt nærområde. Friluftsrådet kjøper inn klippetenger og lager egne turkort som barnehagene og skolene deler ut til sine elever. Målet med Småfotan er å legge til rette for fysisk aktivitet i barnehage- og skolehverdagen, bli kjent med sine nærområder, og være på tur gjennom hele året. Alle barnehager og småtrinnene i våre 5 medlemskommuner blir invitert til å være med i prosjektet.



Ti på hjul

Ti på hjul er friluftsrådets egen turkonkurranse for de som bruker hjul i hverdagen – det være seg rullestol, barnevogn eller rullator. Akkurat som Ti på topp er Ti på hjul en konkurranse med ulike turmål man kan besøke og registrere sin tur på nett/app. Alle skal gis mulighet til naturopplevelser, uansett funksjonsnivå og alder. Et viktig folkehelseiltak er å legge til rette for at flest mulig kan benytte friluftsområder i sitt nærmiljøområde, og at man i disse områdene skal kunne være fysisk aktiv. For personer med funksjonsnedsettelse er det helt avgjørende at slike områder har god tilgjengelighet, og at man skal kunne klare seg selv. Friluftsrådet samarbeider med medlemskommunene om å tilrettelegge friluftsområder for hjulbrukere.

I år er det 23 turmål med i konkurransen, med varierte turer i ulik natur og vanskelighetsgrad. Alle turene er samlet i et eget turhefte, så Ti på hjul kan også være turinspirasjon for de som ønsker å besøke tilrettelagte turområder uten å delta i en konkurranse. Her kan man velge mellom mange flotte områder som Nakkevatnet, Sydspissen, Juksavatnet, Sørlenangsbotn, Skibotnutløpet, Skibotndalen, Sandørneset og helleristingene på Tennes.





Friluftslivets ferdselsårer

Klima- og miljødepartementet (KLD) initierte i 2019 et flerårig prosjekt for friluftslivets ferdselsårer. Formålet med prosjektet er at flere utøver friluftsliv jevnlig. Dette skal gjøres gjennom å fremme planlegging, opparbeiding, skilting og merking og kartfesting av sammenhengende nettverk av ferdselsårer i kommunene. Prosjektet ledes av Miljødirektoratet, og er en 5-årig satsing med mål om å få flest mulig kommuner til å igangsette et systematisk arbeid for å identifisere, ivareta og videreutvikle friluftslivets ferdselsårer gjennom en plan for ferdselsårene.

Ishavskysten friluftsråd skal lede dette prosjektet i sine fem medlemskommuner. I løpet av første semester i 2021 får friluftsrådet en egen prosjektleder som skal lede prosjektet de neste 3 årene. Det skal etableres kommunale arbeidsgrupper bestående av både ansatte i kommunen og frivilligheten. Arbeidsgruppene skal kartlegge nå-status på ferdselsårene i hver kommune. Avslutningsvis skal det skrives en egen kommunal temaplan for ferdselsårene. Prosjektlederen skal lede dette arbeidet.

Turkart

Turkart er et livsviktig verktøy når man er ute på tur. Ved plutselig dårlig sikt eller mobilen med GPSen går tom for strøm, er et oppdatert turkart et avgjørende hjelpemiddel for å finne fram eller hjem. Vi har laget oppdaterte turkart for Storfjord, Balsfjord og Karlsøy kommuner, og vi er i gang med å lage tilsvarende turkart for Tromsø og Lyngen. Kartene er i 1: 50 000 og trykkes på vannfast papir. I tillegg følger det med en brosjyre med viktig info om allemannsretten, ferdsel i fjellet og turtips på merka turstier. Kartet skal vise alle merka og umerka stier i terrenget, samt all annen viktig friluftsinformasjon som hytter, gapahuker, parkeringsplasser etc.

Tromsøkartet har fått spillemidler og planen er å ferdigstille kartet i 2021. Kartet skal både deles ut gratis til et stort antall husstander i kommunen og selges på flere utsalgssteder. Lyngenkartet jobber vi også med i 2021, og planen er å ha kartet ferdig i 2022.



VI SELGER TURKART

Våre kart viser merkede og umerkede, kvalitetssikrede løyper og annen turinfo som p-plasser, gapahuker, bålplasser og åpne hytter.

Turkartpakkene for Balsfjord, Karlsøy og Storfjord kommer i plastlomme og med en turinfobrosjyre med friluftsinformasjon og korte turbeskrivelser.

Kartene er i målestokk 1:50 000, og trykket på vannavstøtende papir.

Turkartet for Lakselvbukt har info om turområdet samt korte turbeskrivelser på baksiden, og trykket på papir av god kvalitet (ikke vannavstøtende).



TellTur



Telltur.no er friluftsrådenes egen registreringsside for turkonkurranser. Friluftsrådet betaler en årlig avgift til Friluftsrådernes Landsforbund og tilbyr medlemskommunene å presentere sine turkonkurranser på TellTur med digitalt kart og turbeskrivelser. Tilknyttet TellTur finnes en app gjennom Norgeskart, med automatisk turregistrering 50 meter fra turmålet. Vi bistår kommunene med teknisk hjelp for å få de lokale turkonkurransene ut på nett før tursesongen starter. Samtidig vil friluftsrådet hjelpe kommunene og brukerne underveis i tursesongen, og hente ut resultatlistene etter konkurransens slutt.

Fjoråret så en formidabel økning i antall deltakere i konkurransene våre med totalt 11.192 registrerte turer, mot 4.787 i 2019. Fokus i 2021 vil være å øke turkonkurransetilbudet vårt, slik at vi får flere ut på tur hele året. Lyngen og Karlsøy har derfor fulgt i Storfjords fotspor og lansert helt egne vinterturkonkurranser. I tillegg har Lakselvbukt en helårig turkonkurranse, mens Balsfjords konkurranse er delt inn i forskjellige turmål etter sesong. Og selvsagt vil det i år også være mulig å bli med i Ti på hjul, turkonkurransen vår for brukere av rullestol, rullator og barnevogn.

I løpet av 2021 vil vi tilby totalt 10 turkonkurranser:

- Lakselvbukt turkonkurranse, 1. januar – 31. desember
- Lyngen turtrim – Vintergnisten, 1. januar – 30. april
- Storfjord FYSAK vinterturkonkurranse, 1. januar – 30. april
- Til Topps i Karlsøy – et vintereventyr, 30. januar – 30. april
- Ti på topp Balsfjord, 1. mars – 30. juni
- Storfjord Postkassetrimmen, 1. juni – 31. oktober
- Storfjord 5 på topp, 1. juni – 31. oktober
- Lyngen turtrim, sommer – høst
- Til topps i Karlsøy, sommer – høst
- Ti på hjul, 1. juli – 15. oktober

Statlig sikrede friluftslivsområder

Friluftslivsområder som er kjøpt opp ved hjelp av statlige midler, eies av det offentlige, stat eller kommune, og kan tilrettelegges med statlige midler. Friluftsrådet har ansvar for forvaltningsplaner, søknader, tilrettelegging og rapportering for områdene i Lyngen, Storfjord og Balsfjord. I tillegg hjelper vi Tromsø og Karlsøy med forvaltningsplaner og tilrettelegging ved behov. Områdene tilrettelegges med midler fra Miljødirektoratet.

I 2021 skal vi (ansvarlig lag/forening i parentes):

Sandørneset, Storfjord kommune

- Sette opp nytt lekeapparat på Ytterneset (Venstre Storfjord Lysløypelag)
- Design av frisbeegolfbane
- Bygge klatrejungel
- Sette opp stedsnavnskilt *Sandørneset* ved inngangen til området

Juksavatn, Balsfjord kommune

- Skilte HC-parkeringsplasser (Strupen UL)
- Jobbe videre med ny turvei for funksjonshemmede

Skrivarholmen, Balsfjord kommune

- Bygge nytt HC-toalett (UL Røyken)

Årøya, Lyngen kommune

- Gjøre ferdig badstua (Olderdalen JFF)
- Ferdigstille rapport for kartleggingene av krigsminner og samiske kulturminner
- Lage plan for formidling av kulturminner og friluftsliv sammen med Troms og Finnmark fylkeskommune, Sametinget og Nord-Troms museum
- Sette opp minnesmerker ved krigsgraver

Sandvika, Lyngen kommune

- Oppgradere dørene på toalettene
- Forsterke plattingen

Tilrettelegging for friluftslivet i Lakselvbukt

- Lakselvbukt er på kartet

Tromsø kommune er et populært turmål for norske og internasjonale turgåere. Med vårt arktiske klima er det ekstra viktig å tilrettelegge i forkant av turkonkurranser og markedsføring av fjelltoppene for turister for å forhindre irreversibel slitasje på vegetasjonen. Gjennom å skilte og merke, samt å tilrettelegge med for eksempel klopper/gangbaner over våte/sårbare områder kan man kanalisere ferdsele og redusere slitasjen på naturen. Det finnes en nasjonal merkestandard utviklet av DNT og Friluftsrådernes Landsforbund, og den bruker vi når vi merker turstier.

I 2021 skal vi i samarbeid med lokale ildsjeler merke enda flere turmål inne i Lakselvbukt. Vilde og vakre Lakselvbukt i Tromsø kommune er en del av Lyngsalpan landskapsvernområde og et yndet turmål for mange friluftinteresserte. Samtidig bor det mange ivrige turfolk der som har laget sin egen turkonkurranse med trimpostkasser. Sammen med de lokale skal vi merke turstier og sette opp infotavler på flere av startstedene.

I 2021 skal vi ferdigstille merkingen av turstiene som er på kartet over Lakselvbukt. Det skal lages infotavler til startstedene Blåisen og Ellendalspostene, skilt underveis langs stien og toppskilt skal monteres. I tillegg skal det settes opp en grillhytte ved turmålet Langdalsporten. Dette turmålet er ett av 4 turmål langs den populære Rypdalsrunden.

Revisjon av friluftslivskartleggingen

Kartlegging og verdsetting av friluftslivsområder er et nasjonalt prosjekt, løftet frem som et viktig verktøy i Nasjonal strategi for et aktivt friluftsliv i 2013. Målet med kartleggingen er å få en kunnskapsbasert forvaltning av kommunenes friluftslivsområder, ved å skaffe kunnskap om hvor de viktigste friluftslivsområdene er og hvordan de brukes.

I 2015 startet Ishavskysten friluftsråd å kartlegge sine medlemskommuners friluftslivsområder. I 2017 var prosjektet ferdig og resultatet ble lagt ut på Naturbase, Miljødirektoratets kartverktøy for natur- og friluftstema. Kartleggingen ble gjort i henhold til veilederen til Miljødirektoratet. De siste årene er det kommet mye ny kunnskap om bruken av våre friluftsområder, og bruken og status på områdene endrer seg. Kartleggingen blir også, slik det jo er meningen, tatt i bruk i samfunnsplanleggingsprosesser, og vi ser nå tydelig at det er behov for å få en mer detaljert kartlegging av arealene i nærheten av der folk bor.

Ishavskysten friluftsråd skal gjøre revisjonen på vegne av medlemskommunene. I revisjonen vil veilederen følges, og samme medvirkningsprosess skal følges. Friluftsrådet har ansatt tidligere prosjektleder som gjorde kartleggingen i 2015. Vi er veldig glade for at Maja Sjøskog Kvalvik skal lede revisjonen, slik at kontinuitet sikres, og grunnleggende kjennskap til områdene er på plass.

Ren Kyst

Det er stort fokus på marin forsøpling både lokalt, nasjonalt og globalt, og i 2021 fortsetter vi samarbeidet med Ren Kyst for å få ryddet flest mulig strender og for å få flere til å bli bevisste på dette globale miljøproblemet. I samarbeid med Ren Kyst har vi søkt midler til videreføring av ryddeprosjektet i Tromsøregionen, hovedsakelig Tromsø og Karlsøy kommuner. I år skal vi samarbeide med Salt om et dypdykk sammen med byggenæringen, for å identifisere hvor søpla kommer fra.

Siden 2012 er det samlet inn cirka 250 tonn strandsøppel, og engasjert cirka 3000 mennesker til rydding på om lag 150 lokaliteter. Det er stor oppmerksomhet og innsatsvilje blant ryddere, forskere og næringsliv i området, til å rydde, og til å dra nytte av innsamlet avfall og resultater. Prosjektet har mange samarbeidspartnere, og har nådd godt ut til folk i Tromsøområdet, med informasjonstiltak og gjennom ryddinger.



UTSTYRSBASER



I våre medlemskommuner finnes utstyrsbaser med turutstyr som kan lånes gratis eller leies for en billig penge.

KAJAKK- OG KANOULEIE

Utstyrsbaser med 8 kanoer eller kajaker, sikkerhetsutstyr følger med.

Tromsø (kano): Læring gjennom arbeid (LGA) i Tromsdalen. Tlf 469 29 744.

Balsfjord (kano): BULA-huset på Storsteinnes. Tlf 48 88 15 31

Storfjord (kajak): Vestre Storfjord Lysløypelag på Elvevoll. Tlf 464 19 556

Karlsøy (kano): Rådhuset på Hansnes. Tlf 77 74 60 20/77 74 60 36

Lyngen (kajak): Jægervatnet leirskole/Lenangen skole. Tlf 97 13 52 27/400 28 590

TURUTSTYR

Utstyrsbaser med litt av hvert - pulk, ski, tursekker, skøyter, fiskestenger, soveposer, telt etc

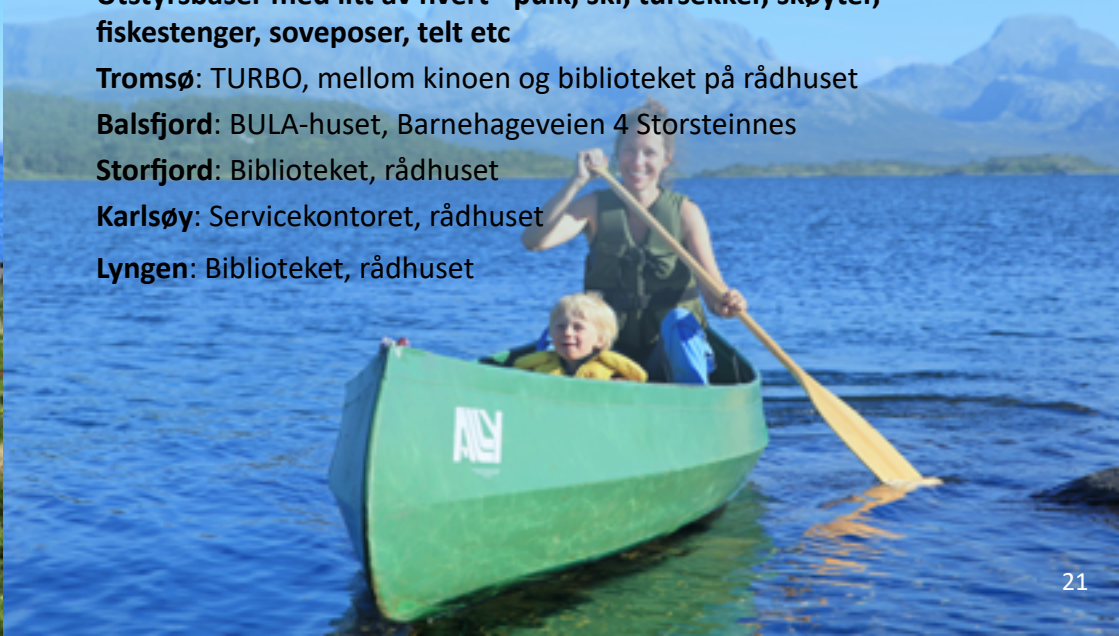
Tromsø: TURBO, mellom kinoen og biblioteket på rådhuset

Balsfjord: BULA-huset, Barnehageveien 4 Storsteinnes

Storfjord: Biblioteket, rådhuset

Karlsøy: Servicekontoret, rådhuset

Lyngen: Biblioteket, rådhuset



Kaldslettstien

- regionens vakreste kulturlandskapssti

Friluftsrådet inngikk i 2011 en 40 år lang forvaltningsavtale med grunneier om stien og bygningene langs stien. Avtalen gir friluftsrådet forvalteransvaret for den delen av eiendommen som er over Solstrandvegen, i alt 800 daa. I avtalen ligger det en forpliktelse og ansvar hos friluftsrådet, for å ivareta området kvaliteter og verdier i et friluftsperspektiv. Langs den håndlagde kjerreveien står det hundre år gamle bygninger som tar en på en historisk reise tilbake i tid. De siste årene er det gjort tilrettelegging langs stien av friluftsrådet, og i 2021 fortsetter vi. Den 90 år gamle Fjørtofthytta skal få velfortjent oppmerksomhet og vi starter jobben med å restaurere den som en åpen dagsturhytte. Vi har fått spillemidler til å restaurere hytta, og vi er i gang med å finne aktuelle personer som kan gjøre selve restaureringsjobben. I tillegg skal det gjøres andre, mindre tilretteleggingstiltak langs Kaldslettstien:

- Lage og montere en bål plass på sletta foran Fjørtofthytta
- Lage en natursti for barn fra parkeringsplassen og til Fjørtofthytta
- Lage en sykkelparkering på parkeringsplassen
- Montere tre husker ved gammehuken og Fjørtofthytta



Vi følger opp vår kartlegging av tilgjengelighet i friluftsområder fra 2017 med å åpne opp områdene for folk med funksjonsvariasjoner. Bedre tilgjengelige friluftsområder vil ikke bare glede folk i rullestol og synshemmede, men også barn, foreldre med barnevogn, personer med rullator eller de som er dårlige til beins, samt andre som har behov for bedre tilgang til lavterskel turmål. Dette er noen av de desidert viktigste brukergruppene vi har for å motivere til mer fysisk aktivitet ute i naturen.

Otertun, Storfjord

I fjor startet Oteren lysløypelag jobben med å gjøre turmålet ved Otertun bedre tilgjengelig for hjulbrukere, det arbeidet vil fortsette i 2021 og følgende skal gjennomføres:

- Klogging av våte partier
- Grusing av området rundt gapahuken og bålplassen
- Utbedring av bålplassen med benker og grue

Tennes helleristningsfelt, Balsfjord

Turveiene til helleristningsfeltene på Tennes er under jengroing, og kan ikke klassifiseres som tilgjengelige. Derfor skal vi i år utbedre turveien til helleristningsfeltene ved å fjerne vegetasjon og gruse opp stiene.

Prosjektene er støttet av Sparebankstiftelsen.

Takk til



Foto: Henrik Romsaas

Ordførerturer

Ordførerturer er en årlig tradisjon hvor medlemskommunenes ordførere inviterer sine innbyggere med på tur. I 2021 skal ordførerturene kombineres med et annet prosjekt friluftsrådet jobber med. Det kan være strandrydding med Læring i friluft, åpning av kommunens postkassetrim/TellTur, eller fellestur til et rullestoltilrettelagt turmål. Følg med på hjemmesiden vår for datoer og turmål for hver enkelt ordførertur.



Budsjett

Økonomisk oversikt, drift

Lønn, inkl. sosiale kostnader	2 178 992
Driftsutgifter	571 000
Driftsutgifter - prosjektrekskap	3 339 000
Sum driftsutgifter	3 910 000
Sum driftsutgifter og lønnskostnader	6 088 992
Driftstøtte fylkeskommune	- 215 000
Driftstøtte FL	- 480 000
Medlemskontingent	- 1 465 340
Prosjektinntekter	- 3 800 674
Sum inntekt	- 5 961 014
Forventet merforbruk, hentes fra fond	- 161 852




Vi i Ishavskysten friluftsråd


Administrasjonen



Tine Marie Valbjørn Hagelin
Daglig leder, 100%



Toril Skoglund
Friluftslivsrådgiver, 100%



Solveig Enoksen
Friluftslivsrådgiver, 100 %
(vikar)



Maja Sjøskog Kvalvik
Prosjektleder, revisjon av
friluftslivskartleggingen

Styret 2020 - 2024

Mari-Ann Benoisen, Tromsø kommune
Sofie Stranger, Tromsø kommune
Tormod Ingebrigtsen, Tromsø kommune
Mona Pedersen, Karlsøy kommune
Ann Jorun Berntsen, Balsfjord kommune
Inger Anita Heiskel, Storfjord kommune
Bente Rognli, Lyngen kommune



ISHAVSKYSTEN

friluftsråd



#hverdagsfriluftsliv